


WNOF 14 WROCLAW NIGHT O-FIGHT



BIULETYN - ETAP 3 - 14.01.2014

1. LOKALIZACJA

Centrum zawodów - znajduje się na terenie Stadionu Wrocław, w północnej części esplanady otaczającej Stadion. Wejście na teren Stadionu możliwe tylko od strony północnej, od ulicy Królewieckiej.

Parking - na zewnętrznym parkingu na północ od Stadionu, wjazd od Królewieckiej, Pilczyckiej.

WROCLAW

CENTRUM ZAWODÓW

STADION WROCLAW
N 51°08'31
E 16°56'45

jakdojade.pl
NAWIGACJA W KOMUNIKACJI MIEJSKIEJ

Kliknij na baner, aby dowiedzieć się jak dojechać do Centrum Zawodów komunikacją miejską

Kliknij tutaj, aby przejść do dokładnej mapy dostępnej na stronie www

Informacje wzdłuż tego paska będą się zmieniać w kolejnych Biuletynach / Informacje

Organizator:



Dolnośląski
Związek
Orientacji
Sportowej

Partnerzy:



2. TERMIN

14.01.2014 - wtorek

Biurowo zawodów czynne w godzinach 17.15-18.10.

3. PROGRAM ZAWODÓW

17:15-18:10	Działalność Biura Zawodów
18:00	Start
19:45	Losowanie nagród
20:00	Koniec zawodów

4. START I META

Minuta 00 – godz. 18.00

Start oddalony od Biura Zawodów 170m. Rozgrzewka możliwa tylko na terenie Stadionu Wrocław na obszarze zaznaczonym na poniższej mapie.

Przypominamy o „podbiciu” stacji START, po wystartowaniu.

Sczytanie chipa SI będzie można dokonać tylko w centrum zawodów. Dlatego po podbiciu puszki meta prosimy niezwłocznie udać się do biura zawodów.

5. CENTRUM ZAWODÓW

Biuro Zawodów znajduje się w na terenie Stadionu Wrocław w jednym z punktów obsługi kibiców tzw. „okrągłaku”.

W centrum zawodów będzie dostęp do toalet (2 przenośne toalety typu toi-toi).

W odległości 170m od Biura Zawodów dostępna będzie szatnia, w której zawodnicy będą mogli się przebrać (powierzchnia 100m²).

Będzie istniała możliwość pozostawienia rzeczy (plecaki, cenne rzeczy) w Biurze Zawodów.



6. FORMA ZAWODÓW

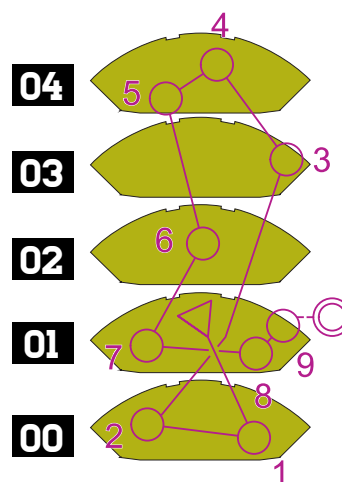
Klasyczna trasa z punktami po kolei.

Zawody rozegrane zostaną na **5 poziomach**.

Trasa będzie prowadzić pomiędzy poszczególnymi poziomami jak na przykładzie obok.

Kody punktów kontrolnych wraz z opisami na mapie dla wszystkich tras.

Limit czasowy dla wszystkich tras wynosi **45 minut**.



7. MAPA

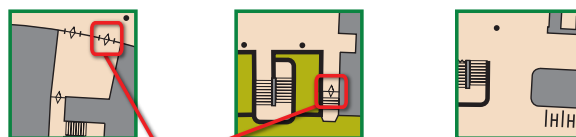
Stadion Wrocław - Sektor B

Skala 1:750

Autor: Wojciech Dwojak

Format mapy: A3

Aktualizacja: XII.2013 (nowa mapa)



Ten symbol pokazuje drzwi.

Organizator:



Dolnośląski Związek Orientacji Sportowej

Partnerzy:



8. PUNKTY KONTROLNE

Stacje SI przymocowane do małych lampionów, w niektórych miejscach na koziolkach. Opisy punktów tylko na mapach. Obowiązują kody PK umieszczone na stacjach SI.

9. TEREN ZAWODÓW i UBIÓR

Stadion Wrocław	
Typ terenu	Teren Stadionu, mocno industrialny. Cała trasa będzie przebiegać po nawierzchni betonowej.
Roślinność	Brak
Przebieżność	Wyśmienita
Ubiór	Buty: Zalecane obuwie płaskie. Zakaz biegania w butach z kolcami. Reszta ubioru: 70-85% trasy będzie przebiegać pod dachem, ale na dworze. Dlatego zalecamy długie spodnie i długi rękaw ze względu na przewidywane warunki pogodowe.

Tradycyjnie na tym etapie **potrzebna będzie lampa!**

10. TRASY

Trasa	PK	Opis	Autor: Wojciech Dwojak
A	17	Elita	- najdłuższa i najtrudniejsza trasa - dla wyczynowców
B	13	Trudna	- dla wprawionych w boju, ale wciąż na początku drogi
C	14	Łatwa	- dla początkujących, to może być Twoja pierwsza trasa
MIX	13	Średnia	- dla drużyn do 5 osób, którzy w nocnych zmaganiach czują się pewniej w grupie.
D	5	Rekreacyjna	- dla dzieci, rodziców z dziećmi, w sam raz na spacer z mapą

Ze względu na swoją charakterystykę (bieganie po wielu poziomach) nie można podać dokładnych długości tras.

Trasa MIX to nowość, która od poprzedniego etapu zagościła już na stałe we Wrocław Night O-Fight.

Jest ona skierowana głównie do osób początkujących, które swoje pierwsze kroki w świecie orientacji wolą stawiać w towarzystwie, czy to przyjaciół, rodzeństwa, kogoś bardziej doświadczonego.

Jednym słowem **trasa MIX jest otwarta na wszelkie kombinacje** bez względu na wiek, płeć, umiejętności.

Jedynym ograniczeniem jest limit maksymalnie 5 osób w jednej drużynie.

Drużynie przypisany jest jeden chip, a co ważne każdy zawodnik w drużynie dostaje swoją mapę. **To wszystko w cenie 8 zł + ew. 2 zł za wypożyczenie karty SI za jedną drużynę.**

Na trasę D nie obowiązują zgłoszenia. Jest to rekreacyjna trasa, w której wystartować może każdy, w każdym momencie. Trasę pokonuje się bez wykorzystania systemu elektronicznego, w związku z tym nie jest liczony czas i nie będą publikowane wyniki. Mapy na trasę D będą do pobrania w Biurze Zawodów oraz na starcie.

11. TRENING

Zapraszamy wszystkich początkujących na organizowany przez nas trening w trakcie którego wytłumaczymy podstawy biegu na orientację, omówimy procedurę startową oraz zasady działania systemu Sport-Ident.

Trening odbędzie się:

12.01.2014, godz. 11, Lasek Osobowicki

Trening jest skierowany do początkujących, jest darmowy, nie ma zapisów.

znajdzsiewlesie.pl



Organizator:



Dolnośląski
Związek
Orientacji
Sportowej

Partnerzy:



12. WYNIKI

Wyniki ogłoszone będą do 24 godzin po zakończeniu zawodów na stronie www.bno.pl

13. ANKIETA

Do wszystkich osób, które zgłosiły się do startu w etapie, wysłana będzie drogą mailową ankieta. Ankieta ma na celu poprawę jakości zawodów, a jej wypełnienie jest dobrowolne.

14. ZGŁOSZENIA/PŁATNOŚĆ

ZGŁOSZENIA	ZGŁOSZENIA PRZEZ FORMULARZ ZGŁOSZENIOWY	ZGŁOSZENIA PRZEZ MAIL bno.wroclaw@gmail.com
Termin zgłoszeń przez formularz upływa w niedzielę przed etapem, o godzinie 24:00, po tym terminie formularz zostanie zamknięty, potem możliwe dogłaszanie się przez e-maila.	1. Wejdź na stronę http://bno.pl/index.php?w=wnof14 2. Wybierz formularz zgłoszeniowy adekwatny do etapu. 3. Wypełnij dane i prześlij. 4. Swoje zgłoszenie będziesz mógł sprawdzić na liście zgłoszonych	W treści maila prosimy podać: 1. Imię i Nazwisko 2. Klub 3. Rok urodzenia 4. Numer chipa lub chęć wypożyczenia 5. Trasę na której startuje (A, B lub C)
do niedzieli (godz. 24) przed zawodami	8 zł	12 zł
po niedzieli	formularz zamknięty	15 zł
Wypożyczenie chipa SI Opłata za zgubienie chipa SI organizatora wynosi 150 zł.		2 zł

PŁATNOŚĆ:

Lp	OPCJA	KORZYŚCI
1	PŁATNOŚĆ W BIURZE ZAWODÓW dotychczasowy sposób płatności	+ płatność w dniu zawodów, na miejscu,
2	PŁATNOŚĆ PRZELEWEM 87 1160 2202 0000 0002 3017 7716 Dolnośląski Związek Orientacji Sportowej 50-529 Wrocław; ul. Borowska 1-3 w tytule prosimy podać imię i nazwisko, klub, trasę. Termin płatności do 13.01.14, godz. 24	+ możliwość przybycia do Centrum Zawodów w dowolnie wybranym momencie, + możliwość odebrania chipa SI, po godzinach pracy biura (w miejscu sczytania chipa SI), + brak konieczności stania w kolejce do biura,

15. UWAGI

- start na tym etapie wiąże się z akceptacją Regulaminu na trzeci etap,
- organizator zawodów nie ponosi odpowiedzialności materialnej za rzeczy zaginione podczas zawodów,
- w biurze będzie możliwość zdeponowania na czas biegu cennych rzeczy (na własną odpowiedzialność),
- zawodnicy ubezpieczają się we własnym zakresie,
- informacje odnośnie zawodów dostępne na stronie www.bno.pl

Organizator:



Dolnośląski
Związek
Orientacji
Sportowej

Partnerzy:

